







Orientacyjny kształt pentagamu wokół Generatora energii w Głowaczowie

1	 Głowaczów generator energii	21.322746	51.620708	współrzędne GPS (dokładność współrzędnych około 1000 m)
2	 Maryno Bateria/Czakram	21.382978	51.423363	
3	 Mokrosęk/Ludwików bateria	21.043968	51.520707	
4	 Samwodzie Bateria	21.641693	51.596055	
5	 Dabrowa-Kolonia Bateria	21.459904	51.801503	
6	 Biskupice Nowe/Stare Bateria	21.081734	51.754028	